



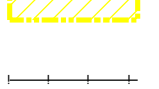






Legenda

-  Limiti Comunali
-  Edifici e aree sensibili
-  Distributori di carburante
-  Rete idrografica superficiale
-  Incisione torrentizia a rischio di piena improvvisa
-  Aree a inondazioni periodiche (PTCP)
-  Aree franose
-  Frane puntuali (da catalogo IFFI)
-  Allevamenti Zootecnici
-  Ritrovamento ordigni bellici inesplosi
-  Discariche RSU, RSA, RS ed inerti di coltivazione e/o dismesse
-  Principali impianti di depurazione (potenzialità > 3500 ab.eq)
-  Rischio trasporto alto per sversamento sostanze inquinanti e/o pericolose
-  Rischio trasporto medio per sversamento sostanze inquinanti e/o pericolose
-  Elettrodotti (alta tensione)
-  Gasdotto (SNAM Rete Gas)
-  Rischio associato alla presenza del Gasdotto
-  Incendi boschivi (verificati dal 1983 al 1999)
-  Rischio incendio boschivo molto basso
-  Rischio incendio boschivo basso
-  Rischio incendio boschivo medio
-  Rischio incendio boschivo alto
-  Impianti industriali pericolosi
-  Zone industriali
-  Rischio industriale (D. Lgs 334/99 art. 8)
-  Rischio sismico - Comune a classe di rischio 3
-  Rischio sismico - Comune a classe di rischio 4

Piano intercomunale di
Protezione Civile

2007

Tav.

A 02

Scala

1:25.000

Carta dei Rischi



Adottato

Approvato

Data

GRUPPO DI PROGETTAZIONE

ANALISI SPECIALISTICHE
geometriche - geologiche - comp. urb.
STUDIO MOSTELLA
ING. GIORGIO MOSTELLA
via Don. E. Dell'Acqua 8
21020 San Pietro in Cariano (VD)
Tel. e fax 0445 682099
mostella@mostella.com

